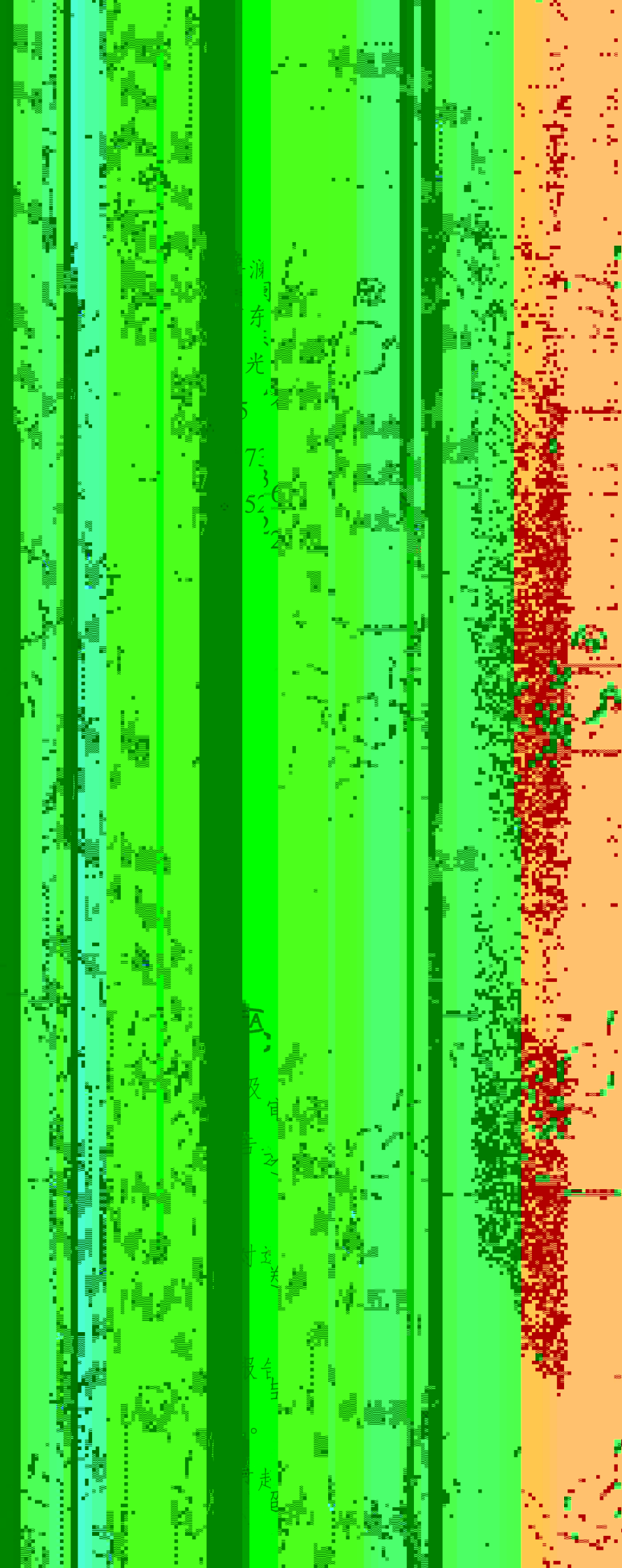

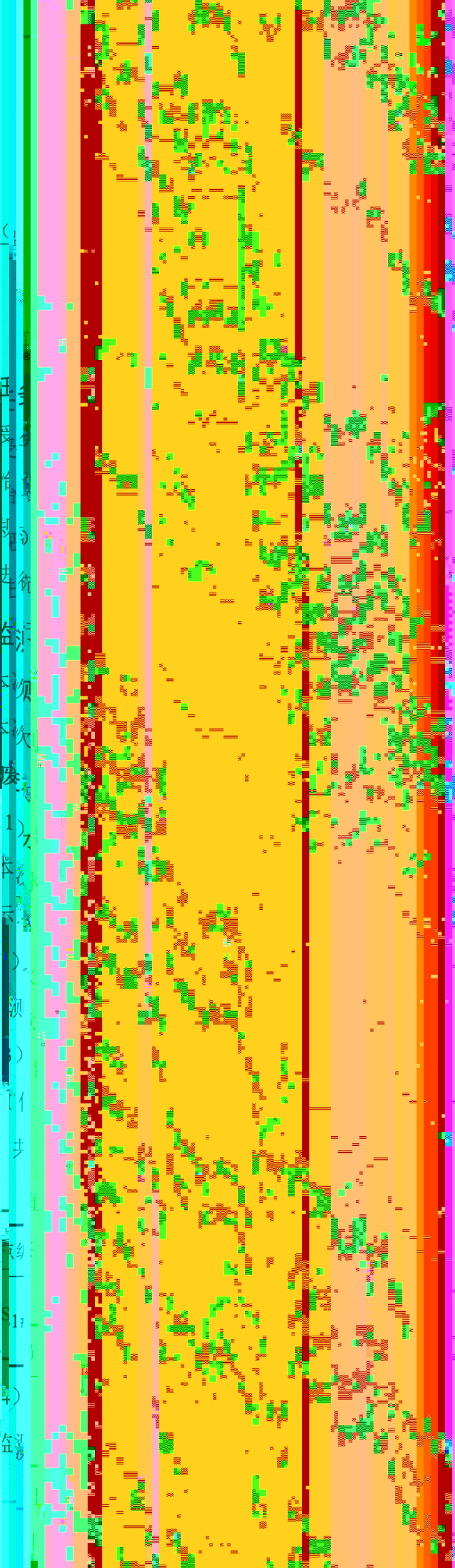


漢書卷一百一十五

漢書卷一百一十五



大... 1) 2) 3) 4) 5)



- (1) 监测点
- 表 本次监测
- 2-3 及
- (2) 监测
- 监测
- (3) 监测
- 氟化物。

武
争 (監)

测类别


废水

*pH

2.2 值无量纲

2.2 废气

1 有



武汉

每 ()

(4)

止

监测

无

组织

2.3

噪

(1)

厂

测点

监测

测点

监测


出

(2)


等效

(3)

监测



()



第四系
 冲积层
 坡积层
 白垩系
 砂页岩
 砂岩
 震旦系
 片麻岩
 花岗岩
 断层
 河流
 公里
 米

比例尺 1:50,000
 地质剖面图
 地质部地质研究所编
 地质出版社

地质部地质研究所编
 地质出版社
 地质部地质研究所编
 地质出版社


净

化

预

5

2
 20
 20
 1)
 2)
 程
 表
 果
 不
 有
 无
 果
 点
 在
 出
 现
 意

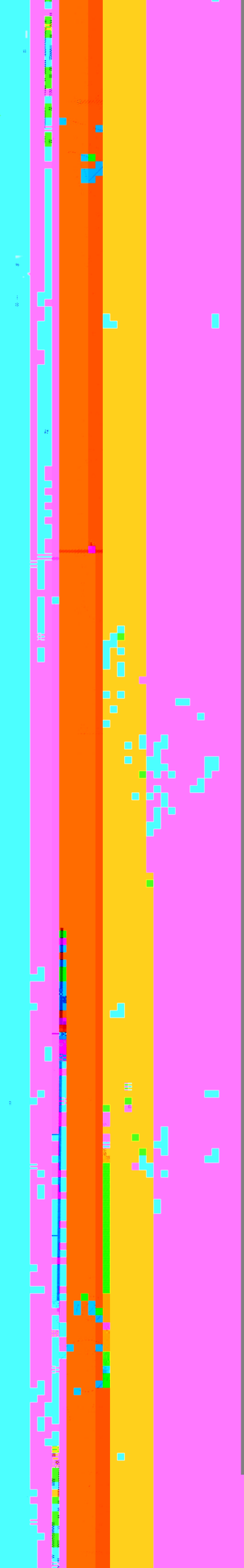





白
 空
 样
 测
 限
 校
 准
 测

4
 2
 4
 3

4

气态污染物小时浓度





武

附

件

502

▲N

▲N

▲S1

02

▲

▲

▲

○

○

○

○

○

○

○

○

○

○

○

○

○

○

○

○